

Ons nieuwe net is er voor jou

Jij kent je route van A naar B vanbinnen en vanbuiten. Misschien wandel of fiets je wel naar een station, waar je de trein neemt. Of je neemt de auto tot aan een park-and-ride en springt daar op de bus richting het stadscentrum.

Vanaf 6 januari 2024 kan dat in Gent nog vlotter. Samen met je stad gaan we in verschillende fases voor **Hoppin, de nieuwe mobiliteitsvisie van de Vlaamse overheid.** Eentje die vervoermiddelen combineren makkelijker maakt en echt inspelt op jouw noden. Zo reis je dus nog vlotter naar je werk, school, ziekenhuis, favoriete winkel en sport- of cultuurcentrum.

Meer weten over het nieuwe net van De Lijn?

Check delijn.be/nieuwenet

Wegwijs met nummers

Binnen ons nieuw net krijgen heel wat lijnen een nieuw lijnnummer. Deze kiezen we bewust en ze zorgen voor een logisch en samenhangend geheel:

- De **laagste lijnnummers** (meestal met maar **één cijfer**) zijn **stadslijnen**. Ze bedienen de wijken en attractiepolen binnen een stadsgebied en rijden meestal aan vrij hoge frequentie.
- Delen** twee (of meer) lijnen een **groot stuk van hun reisweg**? Dan krijgen ze **hetzelfde lijnnummer en dezelfde kleur**, gevolgd door een letter om het onderscheid te maken. Bijvoorbeeld lijnen **12a** en **12b**.
- Bestaat een lijnnummer uit **twee cijfers**? Op zo'n lijn kan je meestal de hele dag rekenen, met een vaste regelmaat. Bijvoorbeeld elk half uur of elk uur. Soms zijn er nog extra ritten in de spitsuren. Voorbeelden in Gent zijn onder andere lijnen **33** en **34**.
- Sommige lijnen rijden **enkel** in de **spitsuren**, bijvoorbeeld om scholen of bedrijven te bedienen. Deze hebben een lijnnummer met **drie cijfers**. In Gent zijn dat onder andere **348** **349** en **737** **738**.

Belbus wordt flexbus

Waar geen vast openbaar vervoer is, kan je rekenen op de flexbussen van De Lijn. Die vervangen vanaf 6 januari de gekende belbusjes. Je rit reserveren doe je via Hoppin.

Goed om weten

- Maak eenmalig een account aan bij Hoppin.
 - via de Hoppinapp
 - via hoppin.be
 - via de Hoppincentrale 0800 12 2 12
- Op tijd reserveren is belangrijk! Vraag je rit op voorhand aan.
- Bij elke boeking wordt bekeken wat voor jou de meest geschikte oplossing is. Dit kan de flexbus zijn, maar ook (een combinatie van) een vaste lijn of zelfs de trein.
- Op de flexbus zijn de tarieven en vervoerbewijzen van De Lijn geldig.

Meer weten?
Surf naar www.hoppin.be



Het nieuwe net in Sint-Denijs-Westrem en Afsnee

Het tramnet

Met deze **vier tramlijnen** door Gent bereik je voortaan nog vlotter je bestemming.

T1 Flanders Expo - Sint-Pietersstation - Kouter - Zuid - Gentbrugge

- Rijdt van Flanders Expo via het Sint-Pietersstation, Rozemarijnbrug en Kouter naar Gent Zuid, met eindhalte Gentbrugge Stelplaats.
- Rijdt na de heraanleg van de Petercelle-as (Kortrijksepoortstraat, Nederkouter, Koophandelsplein, Veldstraat) via Verlorenkost, Korenmarkt en Gravensteen, met eindhalte Muidebrug.
- Rijdt overdag **acht keer** per uur.

T2 Evergem - Wondelgem - Rabot - Korenmarkt - Zuid - Melle Leeuw

- Rijdt **niet meer via Sint-Pietersstation**. **Tramlijn T1** neemt de reisweg over tussen het Sint-Pietersstation en de Korenmarkt, maar door de **spoorwerken** rijdt deze **tijdelijk via de Kouter**.
- rijdt **acht keer** per uur, in de **spits** zelfs **tien keer**.

T3 Zwijnaarde - Sint-Pietersstation - Kouter - Zuid - Moscou

- Rijdt van Zwijnaarde via het Sint-Pietersstation, Rozemarijnbrug en Kouter naar Gent Zuid, met eindhalte Gentbrugge Moscou.
- Rijdt **acht keer** per uur.

T4 UZ - Sint-Pietersstation - Muide - Lange Steenstraat

- Rijdt tot het **einde van de werken aan Coupure Rechts** enkel tussen het UZ en het Sint-Pietersstation. Als alternatief voor de ingekorte tramlijnen kan je een **pendelbus** nemen. Deze rijdt **acht keer** per uur (om de 7,5 minuten) van het Sint-Pietersstation via het Rabot naar het Fratersplein, in beide richtingen
- Rijdt **na de werken** vanaf het Sint-Pietersstation via Rozemarijnbrug, Coupure Rechts en Rabot naar Muidebrug en verder door tot Lange Steenstraat.
- Rijdt **zes keer** per uur, in de **spits** zelfs **acht keer**.

Het busnet

De bussen rijden in **Afsnee en Sint-Denijs-Westrem** hoofdzakelijk over **dezelfde reiswegen**. Er zijn **enkele nieuwe verbindingen** en je kan 's avonds en 's nachts later mee.

76 De Pinte - Gent - Lochristi - Wachtebeke

77 Deinze - Latem - Gent - Lochristi - Beervelde

78 Deinze - Latem - Gent - Lochristi - Lokeren

- Deze lijnen blijven hun **vertrouwde reisweg** volgen via Flanders Expo en Sint-Denijs-Westrem Dorp.
- Met **lijn 76** kan je **elk uur** naar De Pinte, in de **spits elk halfuur**.
- Lijnen 77 en 78** rijden voortaan **vaker**: je kan nu **elk halfuur** mee naar Deinze en Gent.

34 (Leerne/De Pinte-) Gent - Destelbergen - Wetteren

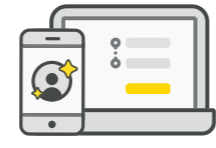
Lijn 34 blijft om het **halfuur** rijden van Gent Sint-Pietersstation naar Destelbergen, Laarne en Wetteren. Van Gent Sint-Pietersstation naar Sint-Martens-Latem en verder naar De Pinte of Sint-Martens-Lerne rijdt deze lijn enkel in de **spits**. Dit betekent:

- enkel 's morgens, 's avonds en op woensdagmiddag rijdt lijn **34** in **Afsnee**;
- overdag en in het weekend is er geen bus. Als alternatief kan je:
 - > gebruik maken van de **flexbus**;
 - > **lijnen 76** **77** en **78** nemen. Deze lijnen rijden elk kwartier in Sint-Denijs-Westrem Dorp of op de Kortrijksesteenweg.

Wijzigingen steeds mogelijk.
Raadpleeg delijn.be/nieuwenet voor meest actuele info.



Je reis uitstippelen?



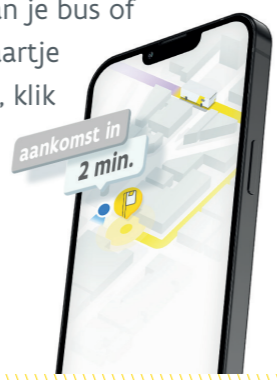
Dat doe je makkelijk op onze website of in onze app.

Onze routeplanner

De routeplanner op onze website of app blijft de meest overzichtelijke manier om je route in kaart te brengen. Plus, je krijgt er in realtime informatie bij. Dat is handig, zeker wanneer er een rit geschrapt moet worden of bij omleidingen. Dan ben je meteen op de hoogte.

Voertuig op kaart

Wist je dat je de locatie van je bus of tram kan volgen op een kaartje in de app? Geef je halte in, klik op het doorkomstuur en klaar. Om de 15 seconden is er een automatische update van de info.



Tip! Met een account profiteer je van info op maat, sla je favoriete haltes of lijnen op en krijg je een melding wanneer het tijd is om je abonnement te vernieuwen.

Uitgebreide avondbediening, zowel op weekdays als in het weekend

Reken ook na een avondje uit of een late werkschift op het openbaar vervoer. De **nachtbussen** zitten voortaan in ons **normale aanbod**. De **meeste trams en bussen** rijden dus 's avonds later:

- in de **week tot 1.30 uur**,
- op **vrijdag en zaterdag** zelfs tot **2.15 uur**,
- op **zondag** rijdt de laatste bus om **23.30 uur**.

Ook naar de **ruime stadsrand** kan je met de **belangrijkste buslijnen 's avonds** laat mee:

- in de **week tot 1.30 uur**,
- op **vrijdag en zaterdag tot 2 uur**.

Van de P+R Watersportbaan naar Gent centrum

Parkeer gratis op P+R Watersportbaan en reis voordelig naar het stadscentrum.

Met **lijn 11** reis je **om de tien minuten** via de Korenmarkt tot Dampoort.

Het nieuwe net in Gent

Een korte samenvatting.

Nieuw tramnet

In Gent rijden er **vier tramlijnen** waarmee je diverse bestemmingen in het stadscentrum nog beter bereikt.

Dit is het nieuwe tramnetwerk:

- T1** Flanders Expo - Sint-Pietersstation - Kouter - Zuid - Gentbrugge
- T2** Evergem - Wondelgem - Rabot - Korenmarkt - Zuid - Melle Leeuw
- T3** Zwijnaarde - Sint-Pietersstation - Kouter - Zuid - Moscou
- T4** UZ - Sint-Pietersstation - Muide - Lange Steenstraat*

***Niet vergeten:** door werken aan de Coupure en de Petercelle-as (Kortrijksepoortstraat, Nederkouter, Koophandelsplein, Veldstraat) kunnen de trams vanaf 6 januari het nieuwe tramnet nog niet volledig rijden. T4 rijdt tot het einde van de werken aan Coupure Rechts maar tot het Sint-Pietersstation. Als alternatief kan je een pendelbus nemen. Deze bus rijdt acht keer per uur van het Sint-Pietersstation via het Rabot naar het Fratersplein, in beide richtingen.

Meer info over het tramnet in gent vind je op delijn.be/tramnetgent

Nieuw busnet

Ook het **busnet** krijgt een **make-over** met nieuwe verbindingen, verbeterde reiswegen en aangepaste frequenties. **Alle stadslijnen** behalve lijn **19** krijgen ook een **nieuw nummer**.

Dit zijn de nieuwe stadslijnen:

- 5a** Nieuw Gent - Zuid - Van Beverenplein - Wondelgem Station
- 5b** Nieuw Gent - Zuid - Wondelgem Station*
- 6** P+R Muide - Ham - Sint-Jacobs - Zuid
- 9a** Gentbrugge - Sint-Pietersstation - Kologem - Wondelgem
- 9b** Gentbrugge - Sint-Pietersstation - Mariakerke - Wondelgem
- 10** Mariakerke - Korenmarkt - Dampoort - Snellaertplein
- 11** Gentbrugge - Dampoort - Korenmarkt - Blaarmeersen
- 12a** Achtendries - P+R Oostakker - Korenmarkt - Drogen - Leerne
- 12b** Oostakker - P+R Oostakker - Korenmarkt - Drogen Varendries
- 16** Zuid - Macharius - Sint-Baafskouter
- 19** Arteveldestadion - Sint-Pietersstation - Blaarmeersen

*** Niet vergeten:** tot het einde van de werken aan de Meulestedebrug rijdt lijn **5b** maar tot de Meeuwstraat in Meulestede.

Daarnaast kan je ook **vaker en later** van en naar de binnenstad met **deze lijnen**:

- 70** **71** **76** **77** **78** op de as Oostakker/Lochristi - Dampoort - Zuid - Sint-Pietersstation - Technologiepark/Sint-Denijs-Westrem
- 33** **34** op de as Destelbergen - Dampoort
- 40** **41** **42** op de as Merelbeke - Gent Zuid
- 55** **56** op de as Wiedauwkaai - Tolpoort - Zuid

Wijzigingen op andere buslijnen:

- Lijn **96** **Gent Sint-Pieters - Melle - Oordegem - Erpe Vijfhuizen - Aalst** wordt lijn **20** en rijdt naar **Aalst** via de **Brusselsesteenweg**.
- Lijn **58** **Gent-Eeklo-Brugge** wordt lijn **50** en rijdt voortaan via **Drogen, Vinderhoute en Lovendegem**.
- Lijn **56** rijdt vanaf Gent Zuid ook naar **Eeklo**, maar dan **via Evergem, Sleidinge en Kaprijke**.
- Lijn **60** vertrekt aan **Gent Rabot** in plaats van het Sint-Pietersstation en rijdt **via Lovendegem** naar **Zomergem en Ursel**.
- Tussen **Zelzate en Oostakker** rijdt er **elk uur een nieuwe lijn 79** via de kanaaldorpen **Sint-Kruis-Winkel, Mendonk** (na heraanleg) en **Desteldonk**. Overstappen kan in Oostakker Dorp op stadslijn **12b** en lijnen **70** en **71**.

Naast deze lijnen die de hele dag rijden, zijn er ook heel wat lijnen die enkel in de spits rijden. Het volledige overzicht vind je op de kaart in deze folder.



Beweeg mee naar minder CO2



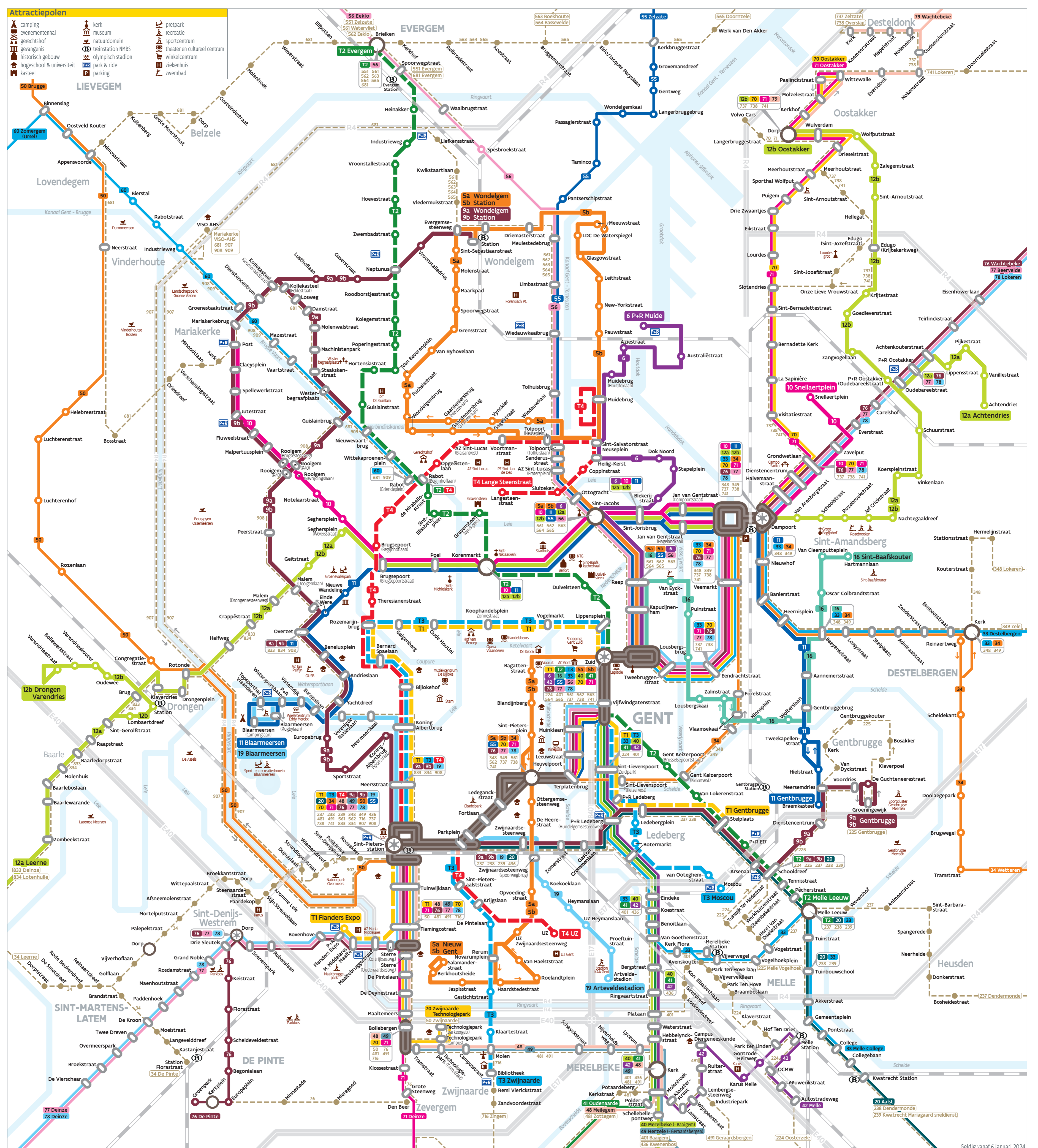
Hoppin

Hoppin is de nieuwe mobiliteitsvisie van de Vlaamse overheid. Daarin staat **combinobiliteit** centraal: het combineren van vervoermiddelen om vlot op je bestemming te geraken.

- ### Met Hoppin ...
- Combineer je bus, (deel)fiets en (deel)wagen zoals jij wil.
 - Stap je vlot over van het ene op het andere vervoermiddel.
 - Kun je gebruikmaken van extra diensten, zoals de fietssterzuil en de oplaadpunten voor elektrische fietsen en wagens.

Hoppin. Alles om er te geraken op één plek. Ontdek het op hoppin.be





Geldig vanaf 6 januari 2024

Tramlijnen in Gent

- T1** Flanders Expo - Sint-Pietersstation - Kouter - Zuid - Gentbrugge Stelplaats
- T2** Evergem - Wondelgem - Korenmarkt - Zuid - Melle Leeuw
- T3** Zwijnaarde - Sint-Pietersstation - Kouter - Zuid - Moscou
- T4** UZ - Sint-Pietersstation - Rabot - Muide - Lange Steenstraat

Buslijnen in Gent

- 5a** Nieuw Gent - Zuid - Van Beverenplein - Wondelgem Station
- 5b** Nieuw Gent - Zuid - Meulestede - Wondelgem Station
- 6** Zuid - Sint-Jacobs - Ham - P+R Muide
- 9a** Gentbrugge - Sint-Pietersstation - Kolegem - Wondelgem
- 9b** Gentbrugge - Sint-Pietersstation - Mariakerke - Wondelgem

- 10** Mariakerke - Korenmarkt - Dampoort - Snellaertplein
- 11** Gentbrugge - Dampoort - Korenmarkt - Blaarmeersen
- 12a** Achtenries - P+R Oostakker - Korenmarkt - Drogen - Leerne
- 12b** Oostakker - P+R Oostakker - Korenmarkt - Drogen Varendries
- 16** Zuid - Macharius - Sint-Baafskouter
- 19** Arteveldestadion - Sint-Pietersstation - Blaarmeersen
- 20** Gent Sint-Pieters - Melle - Oordegem - Erpe Vijfhuizen - Aalst
- 33** Melle - Flora - Zuid - Dampoort - Destelbergen
- 34** (Leerne/De Pinte) - Gent - Destelbergen - Wetteren
- 40** Gent Zuid - Merelbeke (- Bottelare - Baaigem)
- 41** Gent Zuid - Merelbeke - Gavere - Oudenaarde
- 42** Gent Zuid - Merelbeke - Melle
- 48** Gent Sint-Pieters - Merelbeke - Gavere - Meilegem

- 49** Gent Sint-Pieters - Merelbeke - Herzele (- Geraardsbergen)
- 50** Gent Sint-Pieters - Drogen - Eeklo - Maldegem - Brugge
- 55** Gent Sint-Pieters - Langerbrugge - Ertvelde - Zelzate
- 56** Gent Zuid - Evergem - Sleidinge - Kaprijke - Eeklo
- 60** Gent Rabot - Lovendegem - Zomergem (- Urself)
- 70** Zwijnaarde Technologiepark - Gent - Oostakker
- 71** Deinze - Nazareth - Eke - Gent - Oostakker
- 76** De Pinte - Gent - Lochristi - Wachtebeke
- 77** Deinze - Latem - Gent - Lochristi - Beervelde
- 78** Deinze - Latem - Gent - Lochristi - Lokeren
- 79** Oostakker - Desteldonk - Wachtebeke - Zelzate
- 22a** Gent Zuid - Melle Vogelhoek - Melle Station - Oosterzele
- 22b** Gentbrugge Groeningewijk - Melle Vogelhoek

- 237** Gent Sint-Pieters - Heusden - Wetteren - Dendermonde
- 238** Gent Sint-Pieters - Melle - Wetteren - Dendermonde
- 239** Snelbus Gent Sint-Pieters - Melle - Kwatrecht Mariagaard
- 348** Gent Sint-Pieters - Destelbergen - Beervelde - Lokeren
- 349** Gent Sint-Pieters - Destelbergen - Kalken - Zele
- 401** Gent Zuid - Flora - Merelbeke - Bottelare - Baaigem
- 436** Gent Sint-Pieters - Merelbeke Plataan - Kwenenbos
- 481** Gent Sint-Pieters - Merelbeke - Gavere - Zottegem
- 491** Gent Sint-Pieters - Merelbeke - Lemberge - Geraardsbergen
- 551** Evergem - Sleidinge - Ertvelde - Zelzate
- 561** Gent Sint-Pieters - Evergem - Sleidinge - Waterwiet
- 562** Gent Sint-Pieters - Evergem - Sleidinge - Eeklo
- 563** Gent Zuid - Evergem - Ertvelde - Assenede - Boekhout

- 564** Gent Zuid - Evergem - Ertvelde - Oosteeklo - Bassevelde
- 565** Gent Zuid - Evergem - Doornzele
- 681** Gent Rabot - Vinderhoute - Belzele - Evergem
- 716** Gent - Zwijnaarde - Zevegem - Eke-Nazareth - Ouwegem - Zingem
- 737** Gent Sint-Pieters - Oostakker - Wachtebeke - Zelzate
- 738** Gent Sint-Pieters - Oostakker - Wachtebeke - Overslag
- 741** Gent Sint-Pieters - Oostakker - Zaffelare - Lokeren
- 833** Gent Sint-Pieters - Drogen - Leerne - Deinze
- 834** Gent Sint-Pieters - Drogen - Leerne - Lotenhulle
- 907** Evergem - Gent Sint-Pieters - Mariakerke VISO-AHS
- 908** Gent Sint-Pieters - Rooigem - Mariakerke VISO-AHS
- 909** Gent Rabot - Mariakerke VISO-AHS